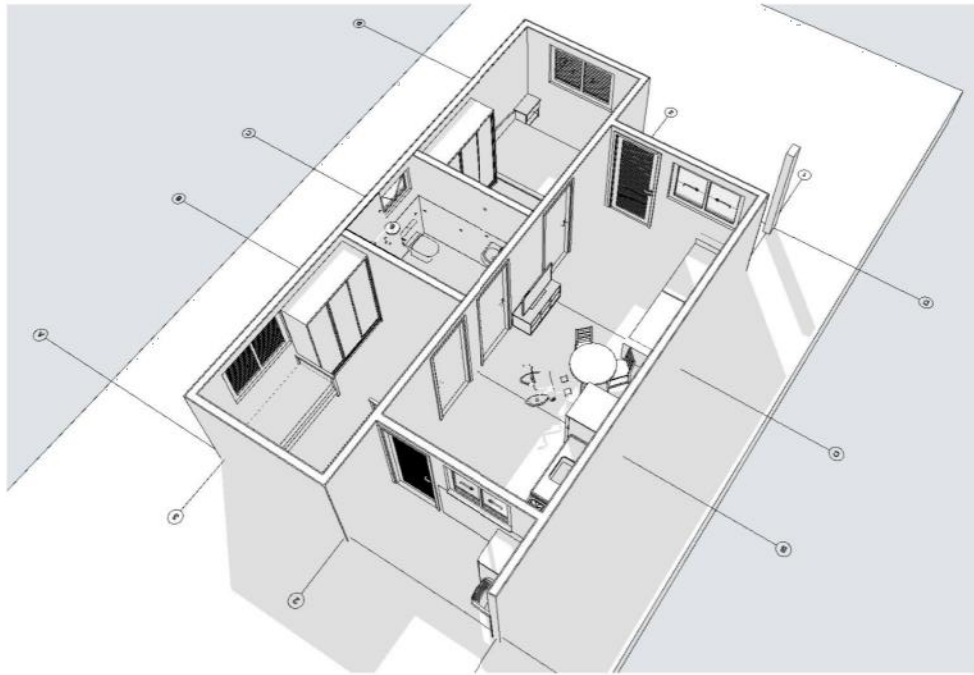


REV.	DESCRIÇÃO	MODIFICADO POR	DATA

Quadro de Áreas		
Piso de Origem	Cômodo	Área Medida
Nível 0,00	01	ESTAR / COZINHA
	02	DORM. 01
	03	BANHO
	04	DORM. 02
	05	VARANDA
	06	LAVANDERIA
		47,46 m²



PROJETO  
FNHIS SUB-50  
ENDEREÇO  
RUA ADEMIR DAVID, S/N - JARDIM NOVO BASTOS - 17692-680  
CIDADE  
BASTOS  
ESTADO  
SÃO PAULO  
CLIENTE  
PREFEITURA MUNICIPAL DE BASTOS

ENGENHEIRO CIVIL

SERGIO MASAO HOSSOYA  
CREA SP 5061329667  
ART Nº2620251595523

FASE PROJETO  
PL | Projeto Legal

CONTEÚDO  
PLANTA/ PLANTA DE COBERTURA/ IMPLANTAÇÃO / LAYOUT/ CORTES / ELEVÇÕES/ PERSPECTIVAS E TABELA DE ÁREAS.

RESPONSÁVEL  
CAIXA

DATA  
10/09/2025

ARQUIVO DIGITAL

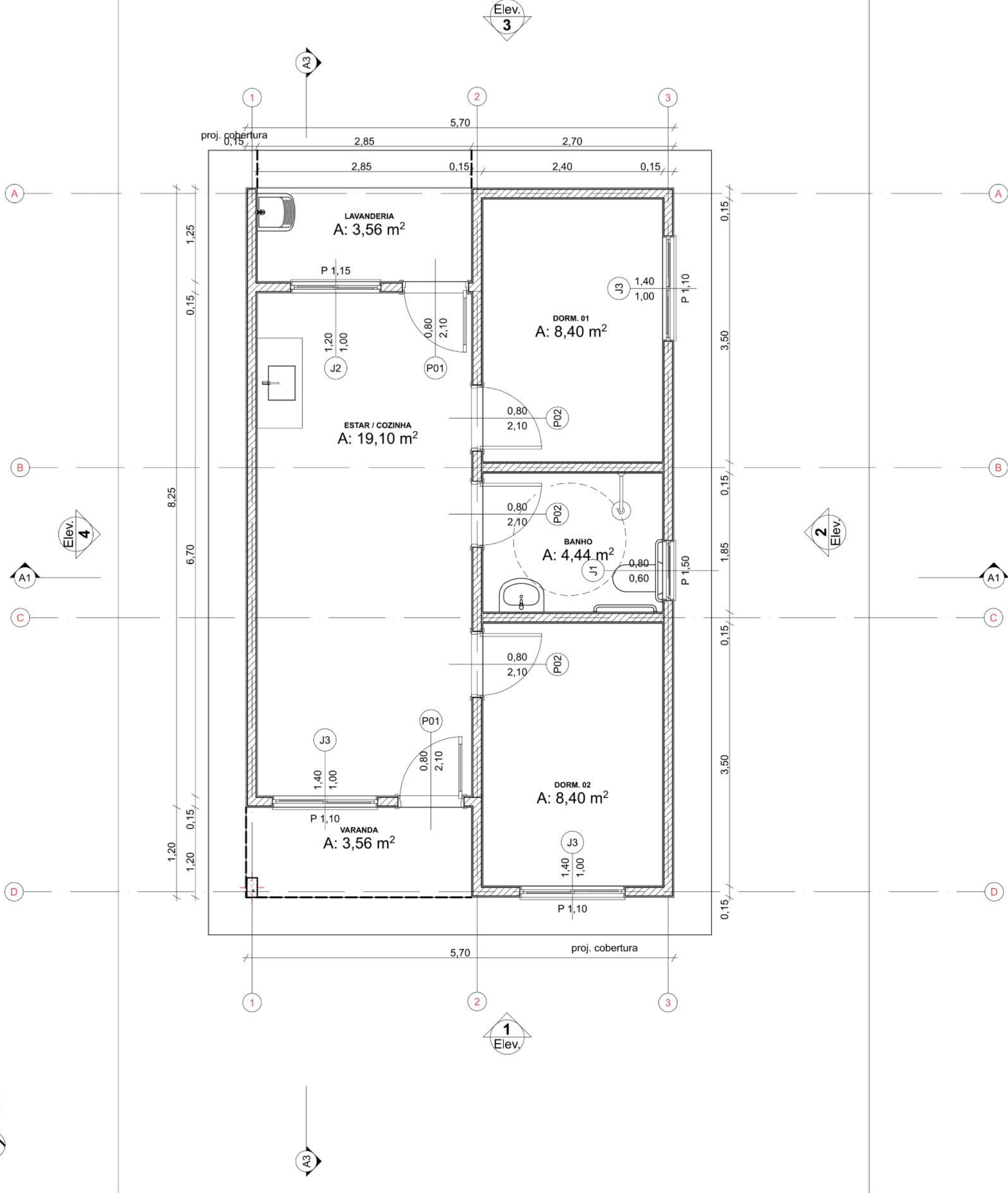
REVISÃO



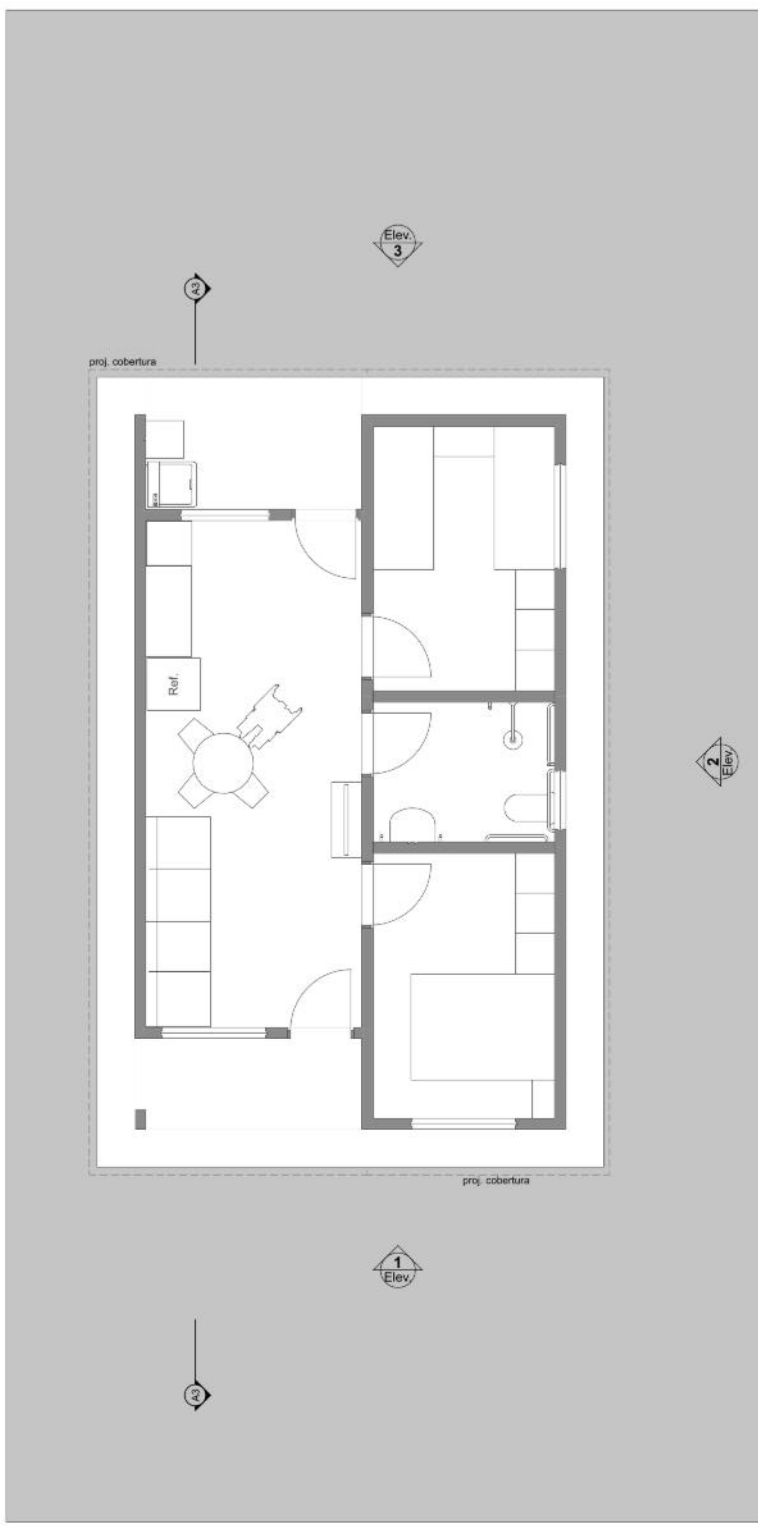
**APROVADO**  
Data da Aprovação  
11/09/2025

Aprovado por

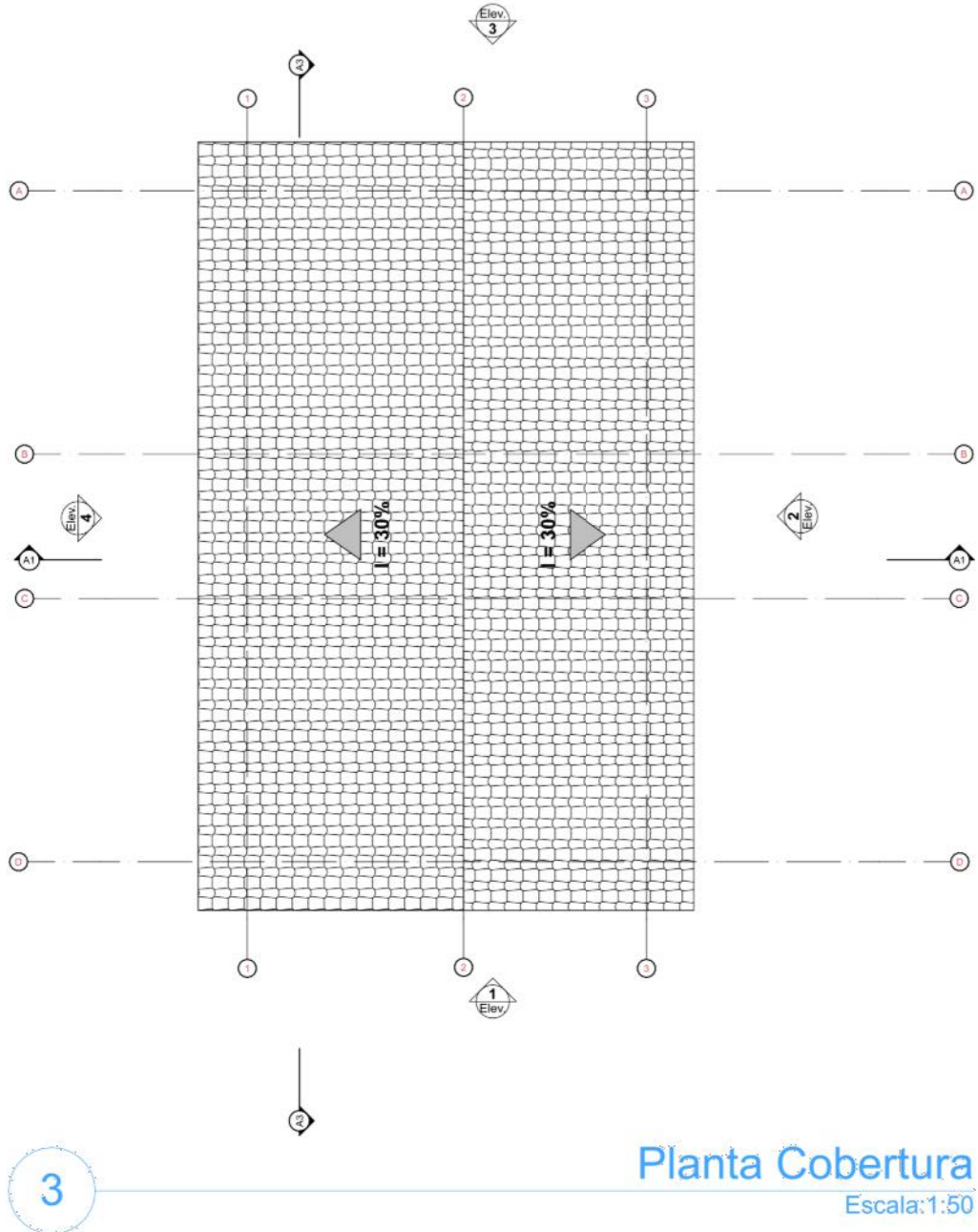
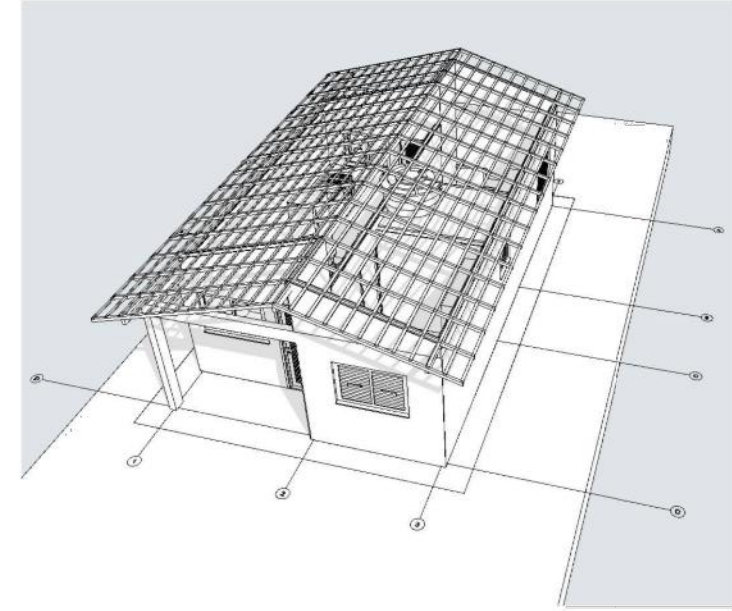
Tamiris Nogueira Martins Koike  
Arquiteta CAU/SP A137905-4



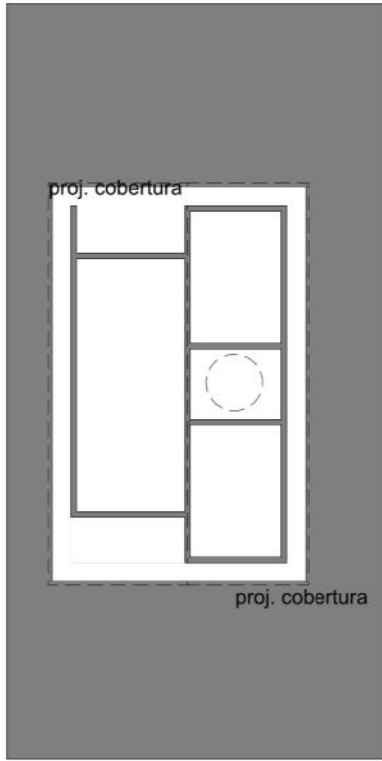
Planta Térreo  
1:50



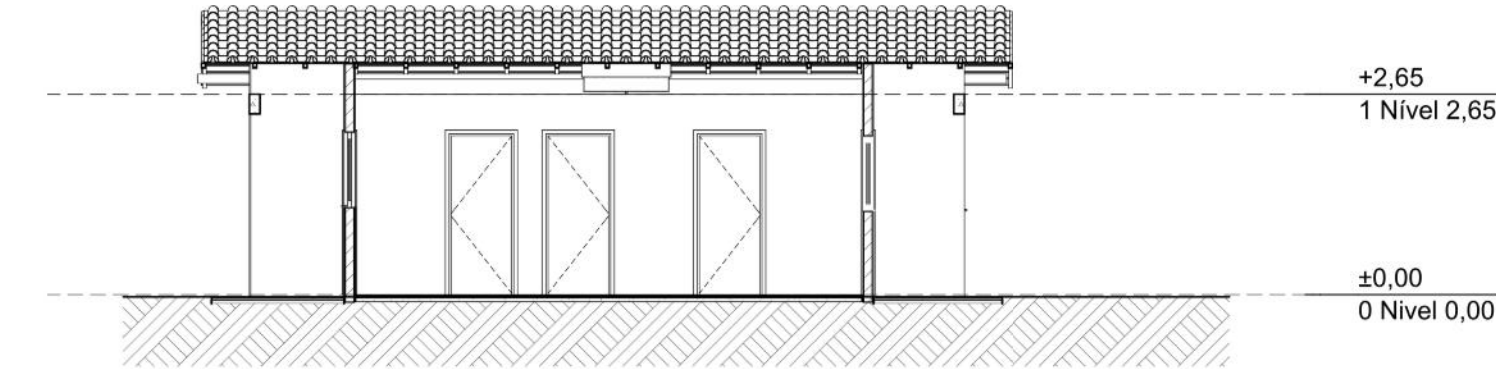
LAYOUT  
1:100



Planta Cobertura  
Escala: 1:50



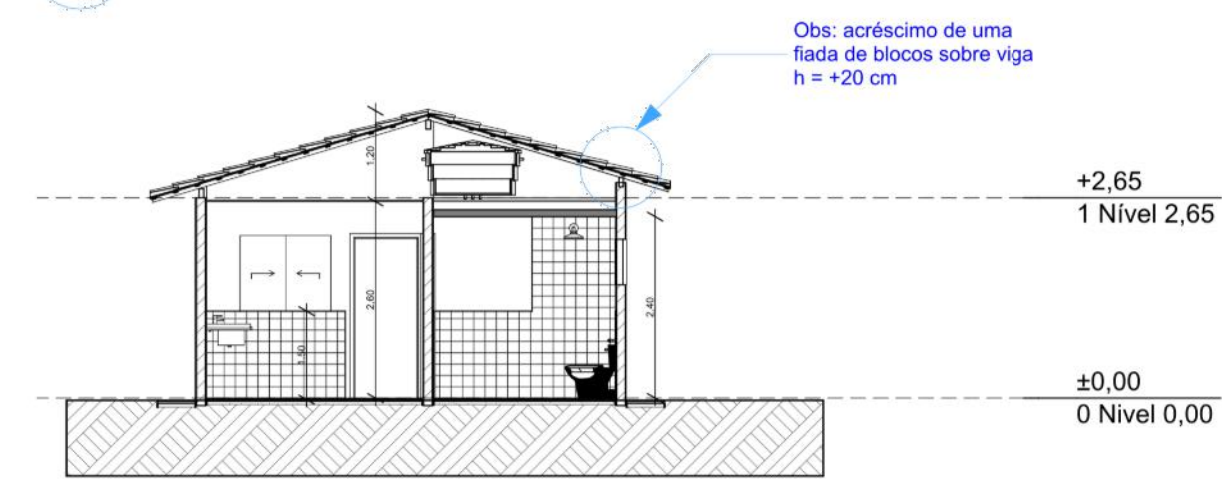
Implantação  
Escala: 1:200



Elevação Frontal  
1:100



Lateral Direita  
1:100

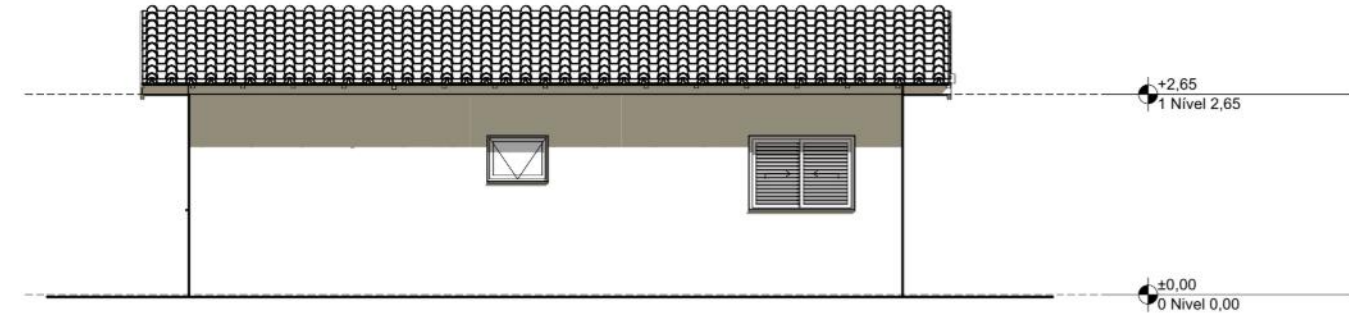


Obs: acréscimo de uma  
fileira de blocos sobre viga  
h = +20 cm

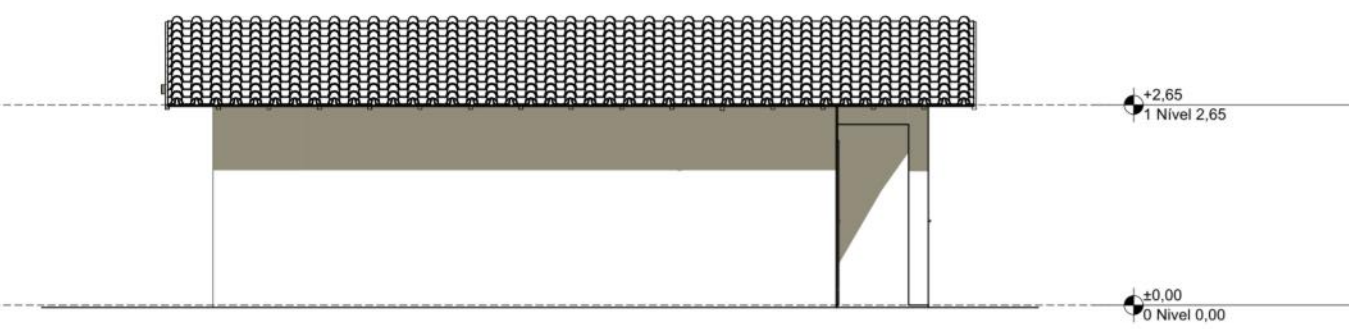
Corte  
1:100



Elevação Posterior  
1:100



Lateral Esquerda  
1:100



Corte  
1:100





**PREFEITURA MUNICIPAL DE BASTOS**

RUA ADEMAR DE BARROS, Nº 600 - CENTRO - CNPJ: 04.554.740/3000-19

BASTOS/SP - CEP 17.690-035

FONE: (14) 3478-9800



CÓDIGO DE ACESSO

C6ACEB29C7EE4926900D291D01D0281F

**VERIFICAÇÃO DAS ASSINATURAS**

Este documento foi assinado digitalmente/eletronicamente pelos seguintes signatários nas datas indicadas

Para verificar a validade das assinaturas acesse o link abaixo

<https://bastos.flowdocs.com.br/public/assinaturas/C6ACEB29C7EE4926900D291D01D0281F>